

2.2.6 史跡・文化財

事業予定地周辺及び調査対象地域内の文化財の状況を表2.2.5に、位置を図2.2.16に示す。
事業予定地の南西約1.5kmに石岡市指定有形文化財の高浜神社本殿・拝殿がある。

表 2.2.5(1) 文化財等の状況(1/2)

図面 番号	指定	文化財種別	名称
1	国	有形文化財	きそば東京庵店舗兼住宅
2		有形文化財	すがや化粧品店店舗兼住宅
3		有形文化財	久松商店店舗兼住宅
4		有形文化財	栗山呉服店店舗兼住宅
5		有形文化財	十七屋履物店店舗兼住宅
6		有形文化財	森戸文四郎商店店舗兼住宅
7		有形文化財	大和田家貸店舗
8		有形文化財	丁子屋店舗兼住宅
9		有形文化財	府中誉釜場
10		有形文化財	府中誉穀蔵
11		有形文化財	府中誉仕込蔵
12		有形文化財	府中誉主屋
13		有形文化財	府中誉長屋門
14		有形文化財	府中誉文庫蔵
15		有形文化財	府中誉春屋
16		有形文化財	福島屋砂糖店店舗兼住宅
17		有形文化財	平松理容店店舗兼住宅
18		史跡名勝	舟塚山古墳
19		史跡名勝	常陸国府跡
20		史跡名勝	常陸国分寺跡
21		史跡名勝	常陸国分尼寺跡
22	茨城県	有形文化財	石岡の陣屋門
23		史跡名勝	石岡の一里塚
24		史跡名勝	府中愛宕山古墳
25		史跡名勝	千代田の一里塚
26		史跡名勝	熊野古墳
27	石岡市	有形文化財	旧千手院山門
28		有形文化財	都々一坊扇歌堂
29		有形文化財	盛賢寺阿弥陀堂
30		有形文化財	若宮八幡神社本殿
31		有形文化財	高浜神社本殿・拝殿
32		有形文化財	常陸国総社宮本殿
33		有形文化財	茨城廃寺礎石5号
34		有形文化財	茨城廃寺礎石6号・7号
35		有形文化財	大乘妙典日本廻国供養碑
36		史跡名勝	府中城の土塁
37		史跡名勝	常陸大掾氏墓所
38		史跡名勝	常陸府中藩主松平家墓所
39		史跡名勝	茨城廃寺跡
40		有形文化財	茨城廃寺礎石1号・2号・3号・4号
41	小美玉市	天然記念物	ケヤキ、大杉
42		天然記念物	ヒサカキ
43		有形文化財	駒形神社本殿
44		有形文化財	鳳林院山門

表 2. 2. 5 (2) 文化財等の状況 (2/2)

図面 番号	指定	文化財種別	名称
45	小美玉市	有形文化財	鹿島神社本殿
46		有形文化財	耳守神社
47		有形文化財	館山神社
48		有形文化財	旧小松家住宅
49		史跡名勝	竹原城跡
50		史跡名勝	羽黒古墳群
51		史跡名勝	一里塚
52		史跡名勝	天聖寺歴代和尚の墓
53		史跡名勝	本間玄琢一族の墓
54		史跡名勝	栗原掃部衛門碑
55		史跡名勝	一字一石経塚・碑
56		史跡名勝	玉乃井跡
57		史跡名勝	舟塚古墳
58		史跡名勝	地藏塚古墳

注 小美玉市指定天然記念物「ウバユリ群落」は市ホームページ上にて場所は非公開

出典：文化庁ホームページ「国指定文化財等データベース」

石岡市、小美玉市、かすみがうら市ホームページ

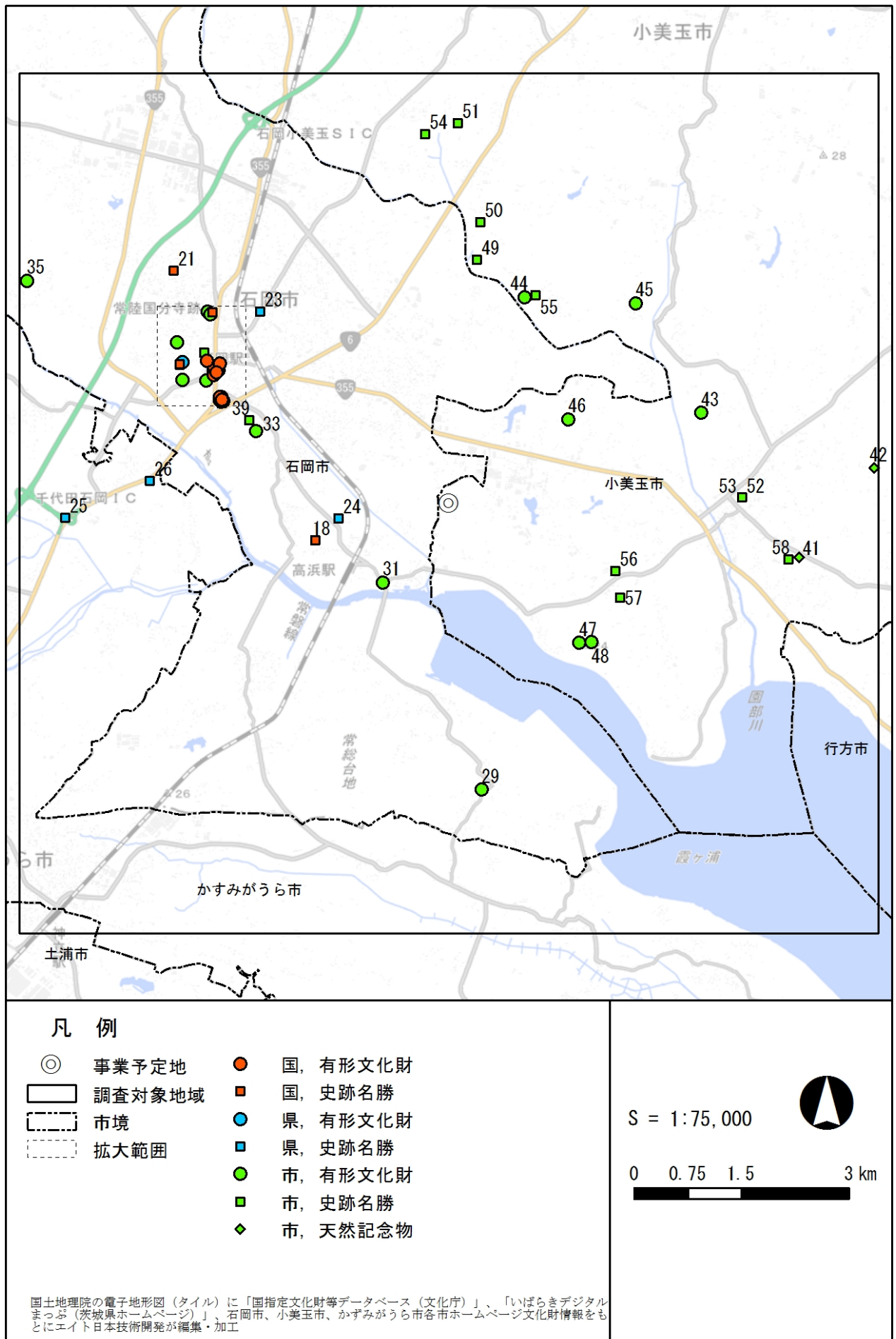


図 2. 2. 16(1) 文化財位置図



図 2.2.16(2) 文化財位置図(拡大部分図)

2.2.7 埋蔵文化財

事業予定地周辺及び調査対象地域内には多くの埋蔵文化財包蔵地が存在する。位置を図2.2.17に示す。

いばらきデジタルまっぷ（茨城県ホームページ）によると、事業予定地南側に面積約10万m²に及ぶ瓦ヶ台遺跡があり、縄文・弥生・古墳・奈良平安・近世時代の遺跡発掘調査が平成12年に行われた。現況は畑地、宅地及び山林である。

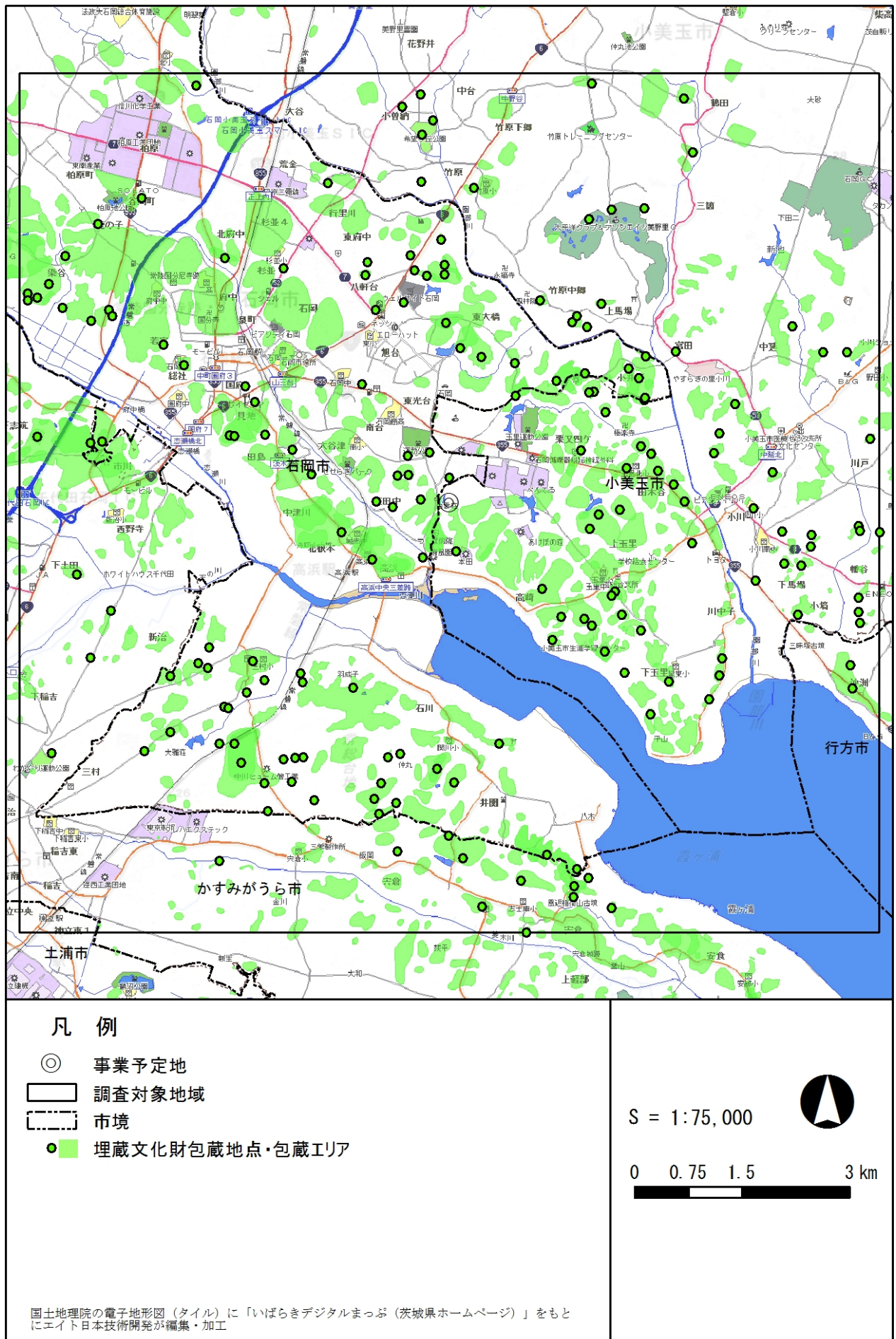


図 2.2.17(1) 埋蔵文化財包蔵地点・エリア位置図（広域）

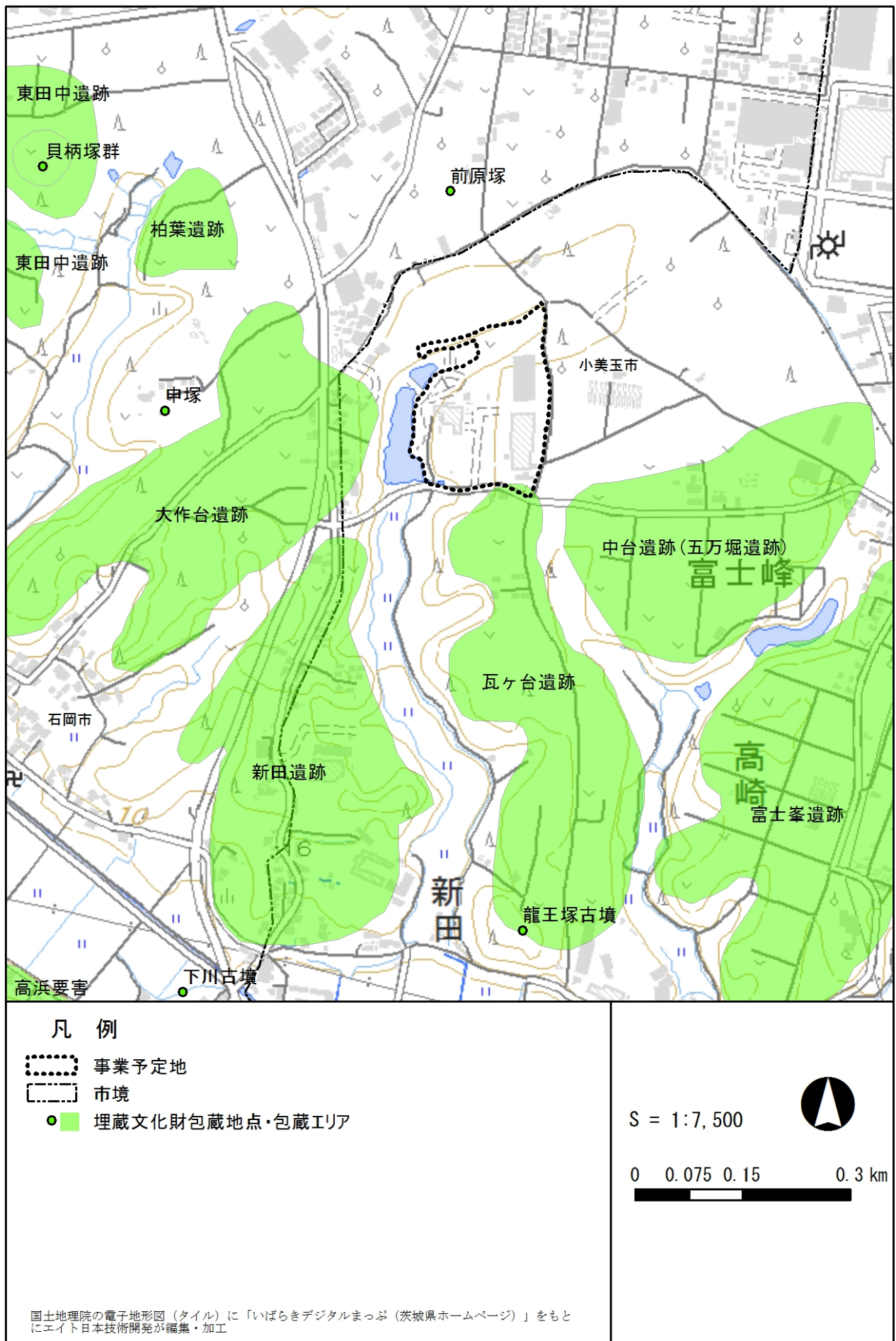


図 2.2.17(2) 埋蔵文化財包蔵地点・エリア位置図